

ВИТЯГ

з Державного земельного кадастру про земельну ділянку

Номер витягу НВ-2306092322019
Дата формування 11.07.2019
Надано на заяву (запит) ТОВ "БІЛЯЇВСЬКИЙ ЗБАГАЧУВАЛЬНИЙ КОМБІНАТ"
05.07.2019, ЗВ-9200181142019

Дані, за якими здійснювався пошук інформації у Державному земельному кадастрі

Кадастровий номер земельної ділянки 2321586100:01:001:0131

Загальні відомості про земельну ділянку

Кадастровий номер 2321586100:01:001:0131
Місце розташування (адміністративно-територіальна одиниця) Запорізька область, Вільнянський район, Павлівська сільська рада
Цільове призначення: 11.01 Для розміщення та експлуатації основних, підсобних і допоміжних будівель та споруд підприємствами, що пов'язані з користуванням надрами
Категорія земель Землі промисловості, транспорту, зв'язку, енергетики, оборони та іншого призначення
Вид використання земельної ділянки для розміщення та експлуатації основних, підсобних і допоміжних будівель та споруд підприємствами, що пов'язані з користуванням надрами
Форма власності приватна
Площа земельної ділянки, гектарів 5.2387
Нормативна грошова оцінка, гривень 102901.15
Дата проведення нормативної грошової оцінки 14.05.2019

Відомості про державну реєстрацію земельної ділянки

Інформація про документацію із землеустрою, на підставі якої здійснена державна реєстрація земельної ділянки Технічна документація із землеустрою щодо встановлення (відновлення) меж земельної ділянки в натурі (на місцевості), 22.08.2016; ФОП Боклаг В.А., Боклаг Валентина Андріївна
Орган, який зареєстрував земельну ділянку Управління Держгеокадастру у Вільнянському районі Запорізької області
Дата державної реєстрації земельної ділянки 02.09.2016

Відомості про право власності / право постійного користування

Вид права Право власності
Інформація про власників (користувачів) земельної ділянки
Найменування ТОВАРИСТВО З ОБМЕЖЕНОЮ ВІДПОВІДАЛЬНІСТЮ "БІЛЯЇВСЬКИЙ ЗБАГАЧУВАЛЬНИЙ КОМБІНАТ"
Реквізити документа, що посвідчує особу
Податковий номер 34441335
Частка у спільній власності 1/1
Документ, який є підставою для виникнення права
Документ, що посвідчує право

Відомості про оренду, суборенду

Орендар
Прізвище, ім'я та по батькові/Найменування ТОВАРИСТВО З ОБМЕЖЕНОЮ ВІДПОВІДАЛЬНІСТЮ "БІЛЯЇВСЬКИЙ ЗБАГАЧУВАЛЬНИЙ КОМБІНАТ"
Громадянство
Реквізити документа, що посвідчує особу
Податковий номер 34441335
Місцезнаходження
Площа земельної ділянки, переданої в оренду 5.2387 гектарів
Орган, що здійснив державну реєстрацію речового права Департамент реєстраційних послуг Запорізької міської ради
Дата державної реєстрації речового права 23.08.2017
Строк дії речового права на 10 років

Відомості про обмеження у використанні земельної ділянки

Відомості про обмеження у використанні земельної ділянки, встановлені Порядком ведення Державного земельного кадастру, затвердженого Постановою Кабінету міністрів України від 17.10.2012 №.1051, не зареєстровані.

Відомості про особу, яка уповноважена надавати відомості з Державного земельного кадастру (нотаріуса) відповідно до закону,

що надала витяг з Державного земельного кадастру про земельну ділянку

Витяг підготував та
надав

Підпис:

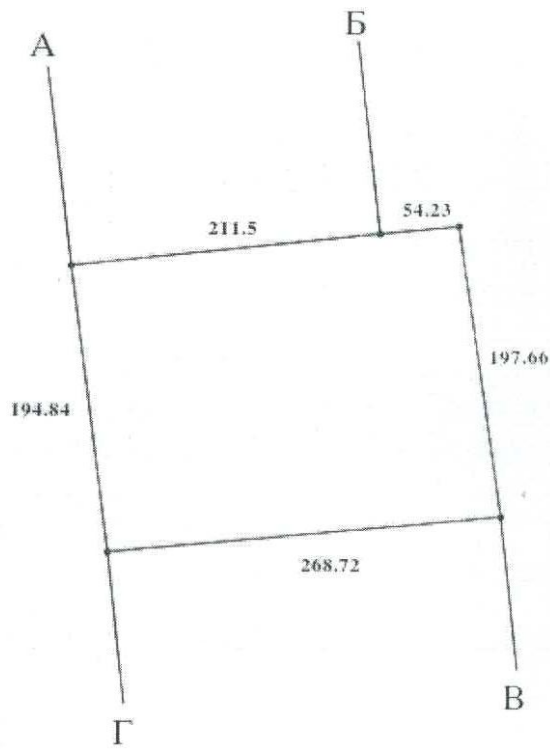
М.П.

[Handwritten signature]



Кадастровий план земельної ділянки

Кадастровий номер земельної ділянки 2321586100:01:001:0131



Масштаб 1: 5000

Опис меж:


Від А до Б фермер Сіренко А.П.;
Від Б до В фермер Азарцев В.Т.;
Від В до Г землі загального користування;
Від Г до А ПП Находка;


Умовні позначення:

Експлікація земельних угідь:

Всього земель, гектарів	У тому числі за земельними угіддями, гектарів:	
	Рілля	
1	2	
Площа земельної ділянки, гектарів 5.2387	5.2387	

Відомості про особу, яка склала кадастровий план земельної ділянки

Прізвище та ініціали особи, яка склала кадастровий план земельної ділянки	
Підпис особи, яка склала кадастровий план земельної ділянки	



ВИТЯГ

з Державного реєстру речових прав на нерухоме майно про реєстрацію права власності

Індексний номер витягу: 176795848
Дата, час формування: 08.08.2019 13:58:51
Витяг сформовано: Резніченко Олександр Євгенійович, Виконавчий комітет Павлівської сільської ради Вільнянського району Запорізької області, Запорізька обл.
Підстава формування витягу: заява з реєстраційним номером: 35378604, дата і час реєстрації заяви: 08.08.2019 13:37:06, заявник: Нестеренко Олена Анатоліївна (уповноважена особа)

Актуальна інформація про об'єкт нерухомого майна

Реєстраційний номер об'єкта нерухомого майна: 1394841623215
Об'єкт нерухомого майна: земельна ділянка
Кадастровий номер: 2321586100:01:001:0156
Опис об'єкта: Площа (га): 4.77
Цільове призначення: для розміщення та експлуатації основних, підсобних і допоміжних будівель та споруд підприємствами, що пов'язані з користуванням надрами
Адреса: Запорізька обл., Вільнянський р., с/рада. Павлівська

Актуальна інформація про право власності

Номер запису про право власності: 28239513

Дата, час державної реєстрації: 04.10.2018 15:52:13
Державний реєстратор: приватний нотаріус Криклива Олена Миколаївна, Одеський міський нотаріальний округ, Одеська обл.
Підстава виникнення права власності: договір купівлі-продажу, серія та номер: 1996, виданий 04.10.2018, видавник: Криклива О.М., приватний нотаріус Одеського міського нотаріального округу
Підстава внесення запису: Рішення про державну реєстрацію прав та їх обтяжень, індексний номер: 43352599 від 04.10.2018 16:06:52, приватний нотаріус Криклива Олена Миколаївна, Одеський міський нотаріальний округ, Одеська обл.
Форма власності: приватна
Розмір частки: 1/1
Власники: ТОВАРИСТВО З ОБМЕЖЕНОЮ ВІДПОВІДАЛЬНІСТЮ "БІЛЯЇВСЬКИЙ ЗБАГАЧУВАЛЬНИЙ КОМБІНАТ", код ЄДРПОУ: 34441335

Додаткові відомості:

Витяг сформував:

Резніченко О.Є.

